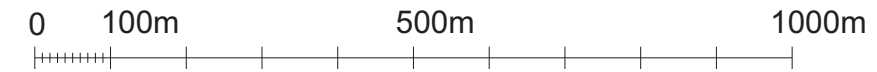


II ZMIANA STUDIUM UWARUNKOWAŃ I KIERUNKÓW ZAGOSPODAROWANIA PRZESTRZENNEGO GMINY DZIKOWIEC

PROJEKT

SKALA 1: 10 000







PODZIAŁKA LINIOWA



UJEDNOLICONY RYSUNEK STUDIUM /FRAGMENT/ -
STRUKTURA FUNKCJONALNO PRZESTRZENNĄ

ZAŁĄCZNIK NR 2
DO UCHWAŁY NR
RADY GMINY DZIKOWIEC
Z DNIA 2012R.

OZNACZENIA II ZMIANY STUDIUM:

- | | |
|---|---|
|  | GRANICA OBSZARU OBJĘTEGO II ZMIANĄ STUDIUM |
|  | LINIE ROZGRANICZAJĄCE TERENY O RÓŻNYM
KIERUNKU ZAGOSPODAROWANIA |
|  | TERENY WSKAZANE DO PRZEZNACZENIA POD
ZABUDOWĘ USŁUGOWĄ |
|  | FRAGMENTY TERENU WSKAZANEGO DO PRZEZNACZENIA
POD DROGĘ PUBLICZNĄ DOJAZDOWĄ |
|  | SZLAK TURYSTYCZNY |
|  | STREFA K OCHRONY KRAJOBRAZU KULTUROWEGO |

